


















-  Ámbito del Estudio de Detalle  
Área edificable 12 (AE-12)
-  Ámbito del Plan Especial de la UPV
-  Ámbito del Campus de Vera de la UPV

**Levantamiento topográfico**

-  Trazado parcial de las galerías subterráneas
-  Farola de pie
-  Base de replanteo
-  Registro de gas
-  Registro red eléctrica
-  Registro saneamiento
-  Señal vertical
-  Registro imbomal
-  Rígola
-  Salida de emergencia de la galería subterránea
-  Poste de madera
-  Salida de aire
-  Salida de emergencia
-  Registro indeterminado

**ESTUDIO DE DETALLE DEL ÁREA EDIFICABLE  
nº 12 DEL CAMPUS DE VERA DE LA UPV**

VALENCIA

*H.M.H.*

Joaquín Monfort Salvador

arquitecto

**PLANO DE INFORMACIÓN**

Plano sin eficacia normativa

**I-06**

**GALERÍAS SUBTERRÁNEAS  
LEVANTAMIENTO TOPOGRÁFICO PARCIAL**

Escala 1/500

DICIEMBRE 2018